平面図 S=1/1000

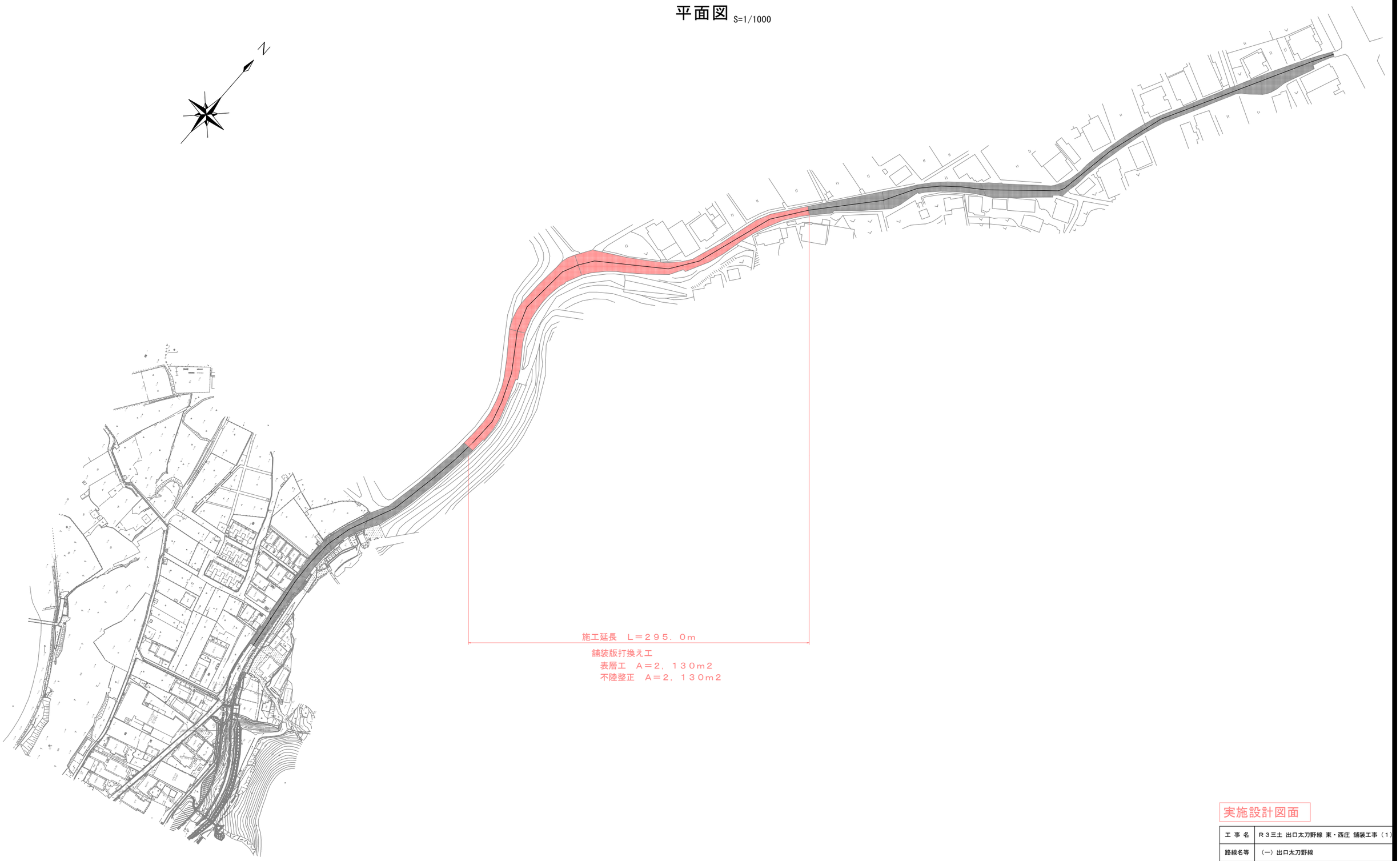

実施設計図面

工 事 名	Ｒ３三土 出口太刀野線 東・西庄 舗装工事（１）		
路線名等	（一）出口太刀野線		
工事箇所	三好郡東みよし町西庄（第１分割）		
図 面 名	平面図		
縮　　尺	1 / 1000	図面番号	1 / 2
会 社 名			
事業者名	徳島県西部総合県民局県土整備部〈三好〉		

標準断面図

起点側から40m付近
S=1/200

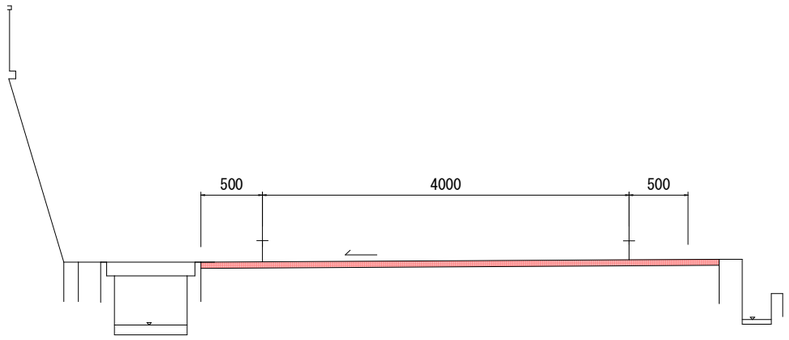

車道舗装

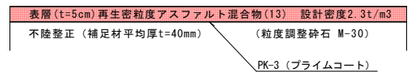

終点側から50m付近
S=1/200

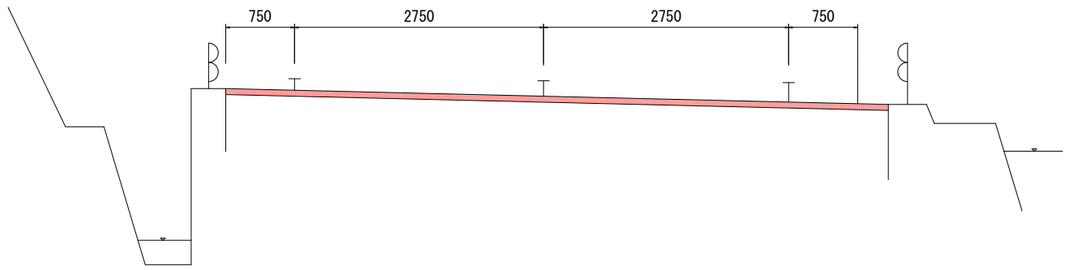

実施設計図面

工 事 名	Ｒ３三土 出口太刀野線 東・西庄 舗装工事（１）		
路線名等	（一）出口太刀野線		
工事箇所	三好郡東みよし町西庄（第１分割）		
図 面 名	標準断面図		
縮　　尺	１ ／ 図示	図面番号	２ ／ ２
会 社 名			
事業者名	徳島県西部総合県民局県土整備部<三好>		